

**ESTADO DE GOIÁS**  
**SECRETARIA DE ESTADO DA EDUCAÇÃO**  
**SUPERINTENDÊNCIA DE INFRAESTRUTURA**  
**GERÊNCIA DE PROJETOS E INFRAESTRUTURA**

SUPERINTENDÊNCIA DE INFRAESTRUTURA  
 APROVADO \_\_\_/\_\_\_/\_\_\_  
 TÉCNICO RESPONSÁVEL PELA APROVAÇÃO

**ESCOLA ESTADUAL SANTA RITA**

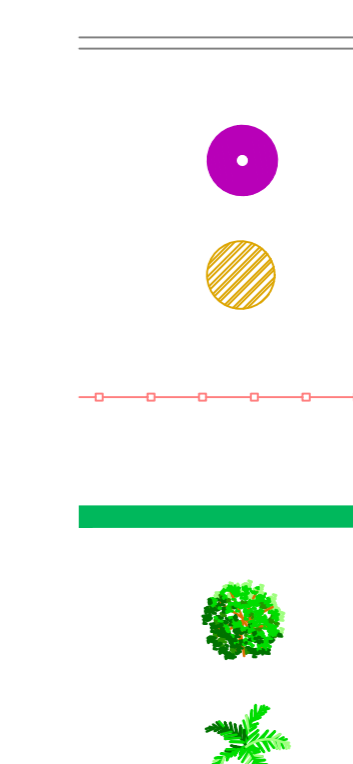
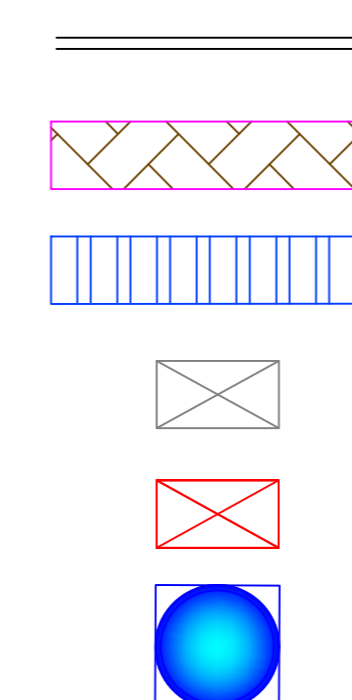
ENDEREÇO: GO - 156, S/Nº, POVOADO DE SANTA RITA, ITABERAÍ - GO

ÁREA DE LEVANTAMENTO: 2.367,15 m<sup>2</sup>

*Gustavo Tolentino Sousa*  
 GUSTAVO TOLENTINO SOUSA  
 Tecnólogo em Agrimensura  
 CREA 1015219187/D-GO

*Sabrina S. Vieira Valente*  
 Sabrina Silva Vieira Valente  
 Gerente de Projetos e Infraestrutura  
 Arquiteta e Urbanista - CAU A131590-0  
 Decreto 11/07/23 D.O. nº 24.078

SECRETARIA DE ESTADO DA EDUCAÇÃO  
 CNPJ: 01.409.705.0001-20  
 PREPOSTO: SABRINA SILVA VIEIRA VALENTE  
 CPF: 041.530.091-64



TIPO DE PROJETO: **TOPOGRAFIA**

ASSUNTO: **LEVANTAMENTO PLANIALTIMÉTRICO**

DATA: 26/10/2022

ESCALA: 1/600

Nº ART: 1020250080626

# RASCUNHO DA ART N° 1020250080626

## Rascunho

**GUSTAVO TOLENTINO SOUSA - Tecnólogo em Agrimensura,**

Empresa contratada: **SECRETARIA DE ESTADO DA EDUCACAO - Registro CREA-GO: 089P**

### 2. Dados do Contrato

Contratante: **SECRETARIA DE ESTADO DA EDUCACAO** CPF/CNPJ: **01.409.705/0001-20**  
Avenida Quinta Avenida, N° 212 Bairro: Setor Leste Vila Nova CEP: 74643-030  
Quadra: 71 Lote: 0 Complemento: Cidade: Goiania-GO  
E-Mail: Fone: (62)32013148  
Contrato: 0 Celebrado em: 01/01/2025 Valor Obra/Serviço R\$: 0,01  
Tipo de contratante: Pessoa Jurídica de Direito Público  
Ação institucional: Órgão Público

### 3. Dados da Obra/Serviço

Rodovia GO - 156, N° 0 Bairro: Povoado de Santa Rita CEP: 76630-000  
Quadra: 0 Lote: 0 Complemento: Cidade: ITABERAÍ-GO  
Data de Inicio: 01/01/2025 Previsão término: 21/03/2025 Coordenadas Geográficas: -16.02587,-49.7728757  
Finalidade: **Escolar**  
Proprietário(a): **Colégio Estadual de Educação do Campo Santa Rita** CPF/CNPJ: **01.409.705/0001-20**  
E-Mail: Fone: (62) 32013000 Tipo de proprietário(a): Pessoa Jurídica de Direito Público

### 4. Atividade Técnica

ATUACAO	Quantidade	Unidade
LEVANTAMENTO TOPOGRAFIA	2.367,15	METROS QUADRADOS
PROJETO TERRAPLENAGEM	1.952,76	METROS CUBICOS

*O registro da A.R.T. não obriga ao CREA-GO a emitir a Certidão de Acervo Técnico (C.A.T.), a confecção e emissão do documento apenas ocorrerá se as atividades declaradas na A.R.T. forem condizentes com as atribuições do(a) Profissional. As informações constantes desta ART são de responsabilidade do(a) profissional. Este documento poderá, a qualquer tempo, ter seus dados, preenchimento e atribuições profissionais conferidos pelo CREA-GO.*  
*Após a conclusão das atividades técnicas o(a) profissional deverá proceder a baixa desta ART*

### 5. Observações

Levantamento planialtimétrico da área de 2.367,15 m<sup>2</sup>. A terraplenagem foi calculada baseada nos níveis definidos no Projeto Arquitetônico, considerando a topografia do terreno conforme registrada no Levantamento Planialtimétrico datado de 26/10/2022. Não foi considerado o empolamento. Foi prevista a remoção de 20 cm de profundidade de remoção de solo ou material orgânico/impróprio (Bota Fora). Os volumes resultantes são os seguintes: 844,14 m<sup>3</sup> de Corte / 701,66 m<sup>3</sup> de Aterro / 406,96 m<sup>3</sup> de Bota Fora. ART registrada conforme Termo de Cooperação n° 019/2024 celebrado entre CREA-GO e a SEDUC/GO;

### 6. Declarações

Acessibilidade: Sim: Declaro atendimento às regras de acessibilidade previstas nas normas técnicas da ABNT, na legislação específica e no Decreto n° 5.296, de 2 de dezembro de 2004.



**ESTADO DE GOIÁS**  
**SECRETARIA DE ESTADO DA EDUCAÇÃO**  
**SUPERINTENDÊNCIA DE INFRAESTRUTURA**  
**GERÊNCIA DE PROJETOS E INFRAESTRUTURA**

SUPERINTENDÊNCIA DE INFRAESTRUTURA  
 APROVADO \_\_\_/\_\_\_/\_\_\_

TÉCNICO RESPONSÁVEL PELA APROVAÇÃO

**ESCOLA ESTADUAL SANTA RITA**

ENDEREÇO: GO - 156, S/Nº, POVOADO DE SANTA RITA, ITABERAÍ - GO

ÁREA DE LEVANTAMENTO: 2.367,15 m<sup>2</sup>

*Gustavo Tolentino Sousa*




**GUSTAVO TOLENTINO SOUSA**  
 Tecnólogo em Agrimensura  
 CREA 1015219187/D-GO

*Sabrina S. Vieira Valente*

**Sabrina Silva Vieira Valente**  
 Gerente de Projetos e Infraestrutura  
 Arquiteta e Urbanista - CAU A131590-0  
 Decreto 11/07/23 D.O. nº 24.078

SECRETARIA DE ESTADO DA EDUCAÇÃO  
 CNPJ: 01.409.705.0001-20  
 PREPOSTO: SABRINA SILVA VIEIRA VALENTE  
 CPF: 041.530.091-64

**LEGENDA**

-  TRECHO DE TALUDES, RAMPAS E/OU ESCADAS
-  PLATÔ
-  MURO

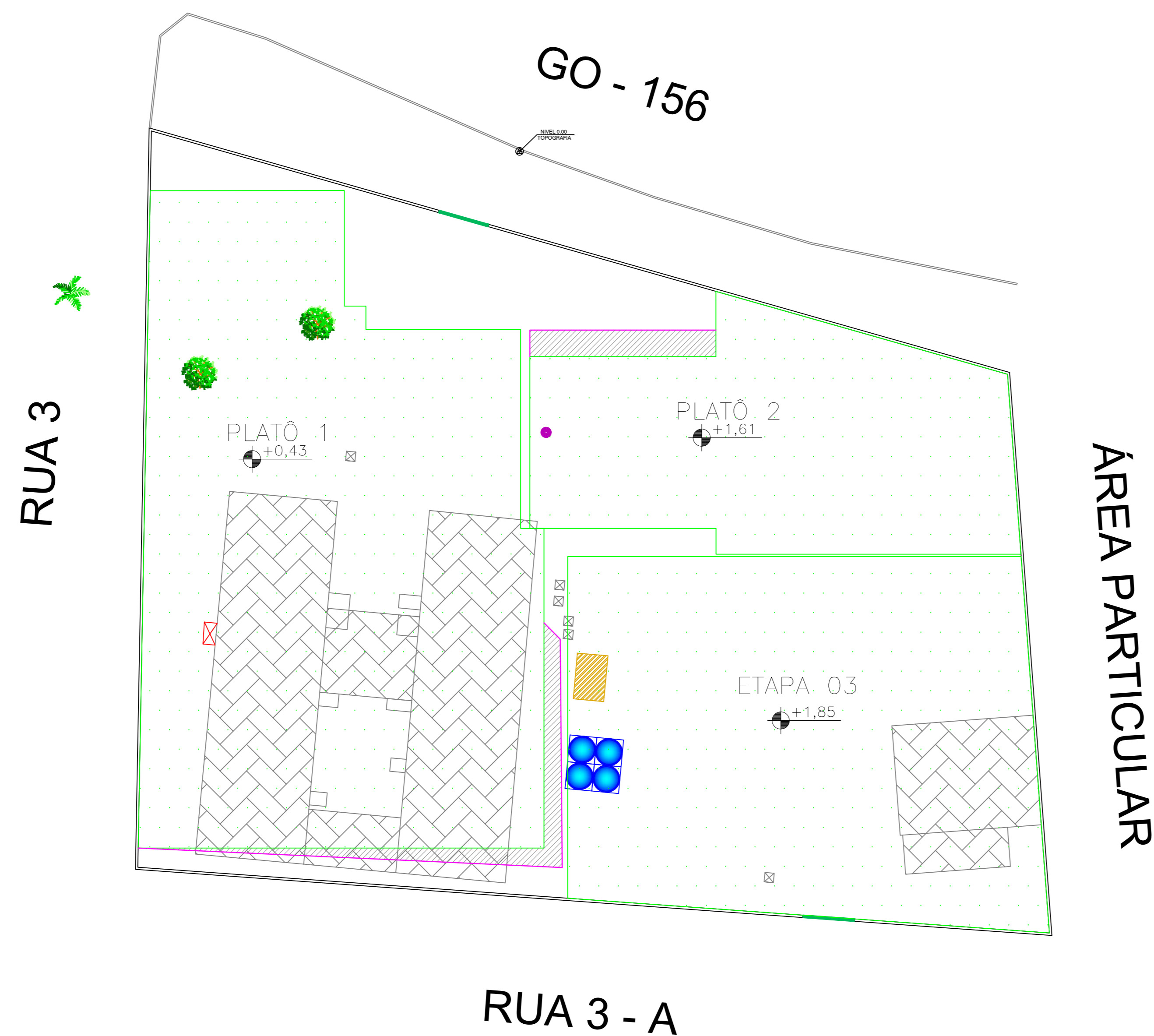
TIPO DE PROJETO: **TOPOGRAFIA**

ASSUNTO: **TERRAPLENAGEM**

DATA: 20/03/2025

ESCALA: 1/600

Nº ART: 1020250080626



NOTAS:  
 \* OS VOLUMES INSERIDOS NO QUADRO FORAM CALCULADOS LEVANDO EM CONSIDERAÇÃO A SITUAÇÃO ATUAL DO TERRENO NA DATA DO LEVANTAMENTO PLANIMÉTRICO.  
 \* A MOVIMENTAÇÃO DE TERRA FOI CALCULADA BASEADA NOS NÍVEIS DEFINIDOS NO PROJETO ARQUITETÔNICO.  
 \* FOI CONSIDERADO 20 CM DE PROFUNDIDADE DE REMOÇÃO DE SOLO OU MATERIAL ORGÂNICO/IMPRÓPRIO.  
 \* NÃO FOI CONSIDERADO O EMPOLAMENTO.  
 CÁLCULO DE TERRAPLENAGEM ELABORADO PELO TÉCNICO EM AGRIMENSURA GUSTAVO TOLENTINO SOUSA CREA 1015219187/D-GO.

**QUADRO DE CÁLCULO DE TERRAPLENAGEM**

PLATÔ	NÍVEL	CORTE	ATERRO	BOTA FORA
1	0,43	840,26 m <sup>3</sup>	6,61 m <sup>3</sup>	189,35 m <sup>3</sup>
2	1,61	4,14 m <sup>3</sup>	302,01 m <sup>3</sup>	80,13 m <sup>3</sup>
3	1,85	0,00 m <sup>3</sup>	393,04 m <sup>3</sup>	137,48 m <sup>3</sup>